









СПРЕЖЕВОЙ

БЕЛЫЕ НОЧИ

О конкурсе



Конкурс по благоустройству общественных пространств малых городов и исторических поселений проводится с 2018 года. Муниципальные образования готовят конкурсные заявки. Каждая из них оценивается федеральными экспертами по следующим критериям:

-  • **вовлечение населения;**
-  • **обоснованный выбор территории благоустройства;**
-  • **качество архитектурных и планировочных решений;**
-  • **сохранение культурного наследия;**
-  • **ожидаемый социально-экономический эффект.**

Кто может принять участие?

В конкурсе могут участвовать малые города с населением до 200 тыс. человек и исторические поселения.

Какую сумму гранта можно выиграть?

Сумма гранта зависит от номинации - категории, к которой относится город, согласно численности населения и статуса. В 2023 году для категории, в которой оценивался г. Стрежевой, сумма гранта составила чуть более 90 млн. руб.

- 2019 г.** 40 млн. выиграл г. Кедровый
- 2021 г.** 70 млн. выиграл г. Асино
70 млн. выиграл г. Колпашево
- 2022 г.** 85 млн. выиграл г. Стрежевой! «Сердце Нефтеграда»
- 2023 г.** 92 млн. выиграл г. Стрежевой! «ВСЕ в ПАРК!»




Победы Стрежевого



2022 г. 85 млн. выиграл г. Стрежевой!
«Сердце Нефтеграда»

2023 г. 92 млн. выиграл г. Стрежевой!
«ВСЕ В ПАРК!»

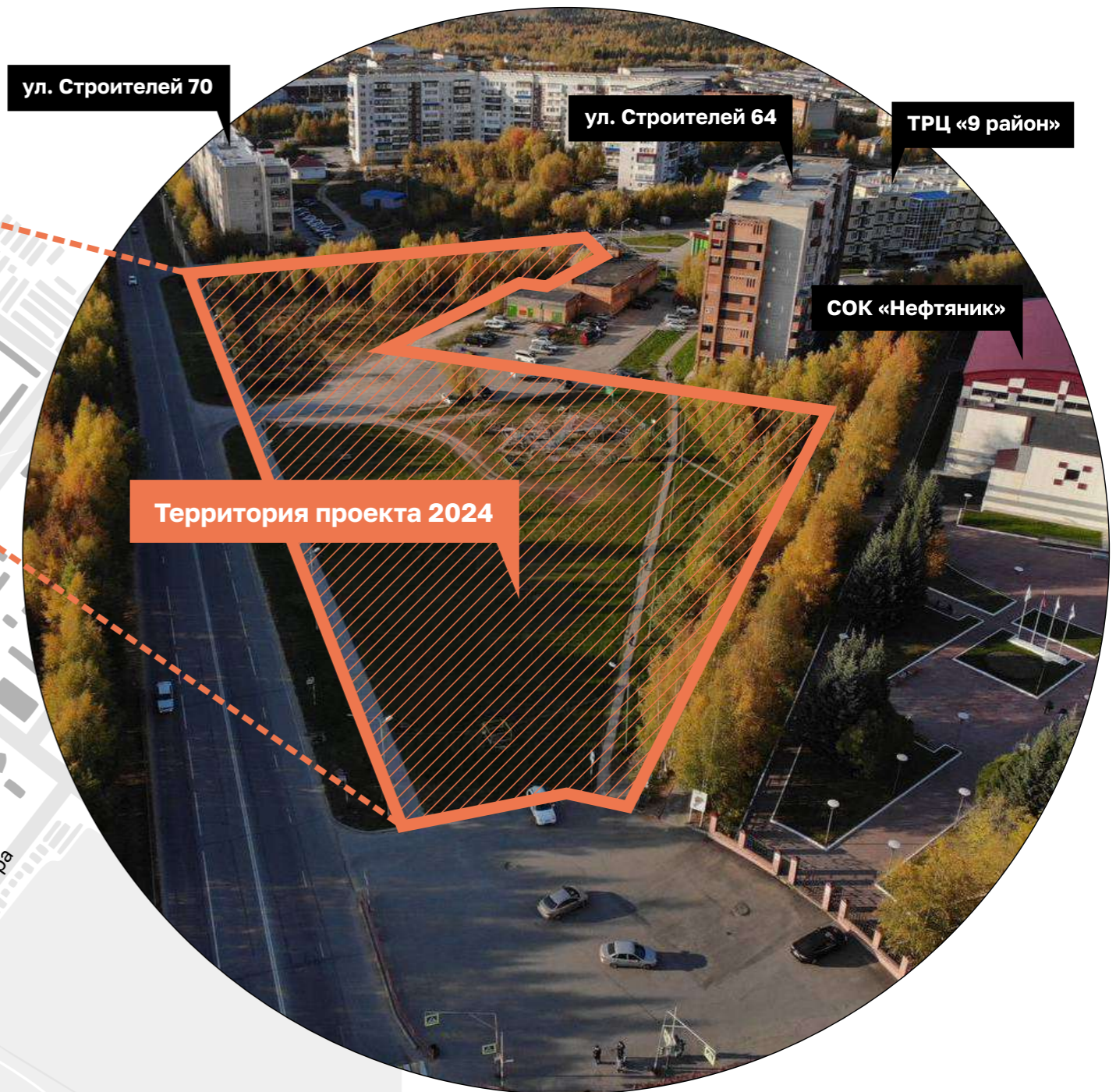
2024 г. Стрежевой вновь принимает участие
во Всероссийском конкурсе



Территория проекта



ТЕРРИТОРИЯ ПРОЕКТА РАСПОЛОЖЕНА
В 9 МИКРОРАЙОНЕ НА ПУСТЫРЕ
РЯДОМ С СОК «НЕФТЯНИКОМ»



Итоги выезда на территорию



Разработка заявки началась с выезда команды Центра развития городской среды Томской области в г. Стрежевой.

Социокультурное исследование и анализ территории проводились с 17 по 29 октября 2023 г.

ЗАДАЧИ ВЫЕЗДА:

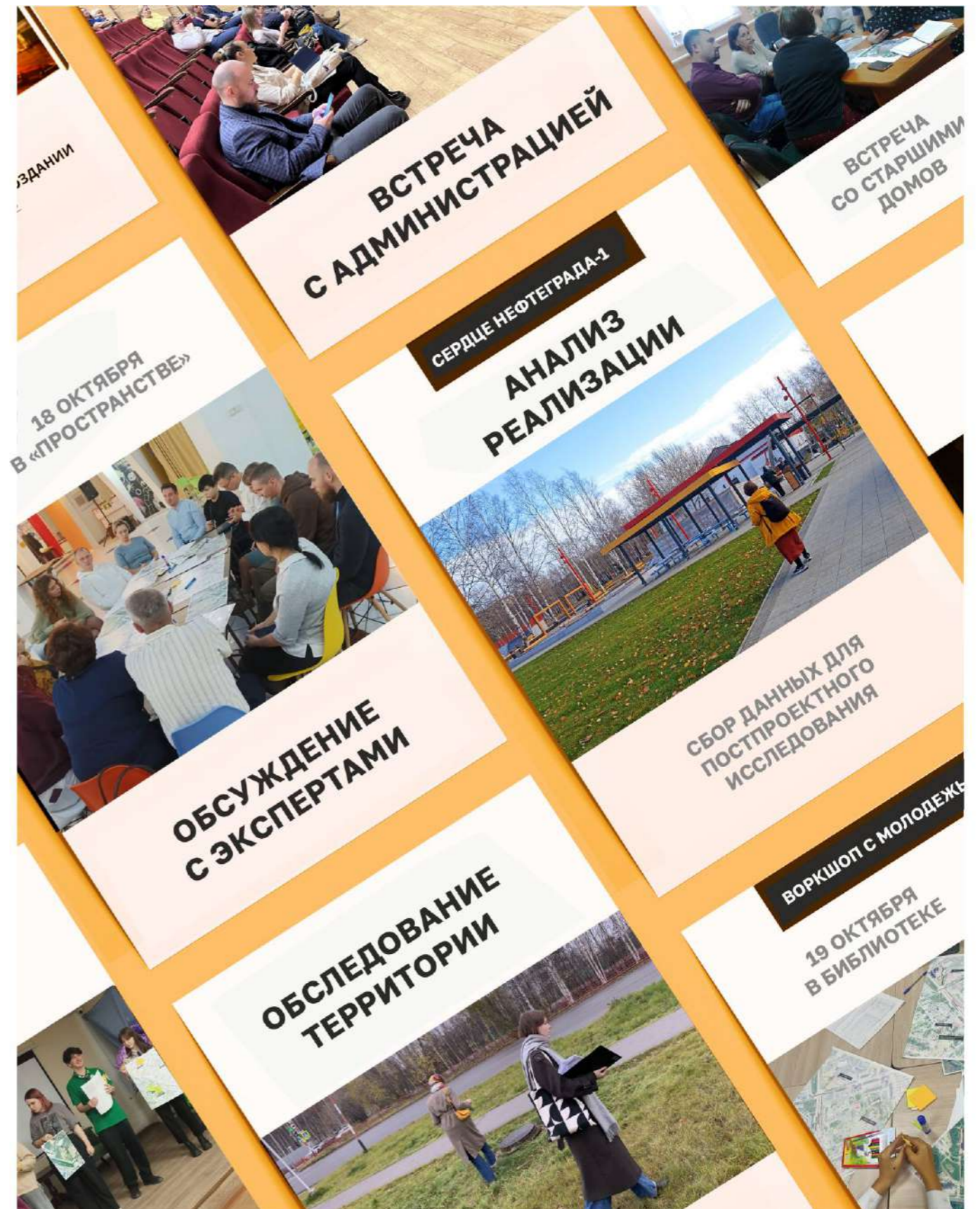
Сбор данных для
постпроектного
анализа

Анализ
новой
территории

17
встреч
проведено

9
групп
интересантов

133
информантов
опрошено



Итоги анкетирования в рамках социокультурного исследования



всего собрано

2685 анкет

Массовый опрос жителей Стрежевого проводился в декабре 2023 года посредством заполнения электронной анкеты.

от жителей Стрежевого

ЭТО ИНТЕРЕСНО

В 2023 году было собрано и проанализировано в **6,5 раза** больше анкет, чем в 2020 году

В анкете были заданы вопросы как о текущем состоянии территории и опыте её использования, так и проективные вопросы о будущем этой территории: какие функциональные зоны жители хотят увидеть, каково должно быть их наполнение.

Что-то необычное для маленьких детей. Площадок в городе много, но они все одинаковые: горки, качели, комплексы. Все одно и то же. Хочется что-то большое, масштабное на этой территории. И, по возможности, сразу с большими деревьями, а то лавочки на солнце-пеке постоянно. Навесы какие-нибудь придумать. Материалы: дерево, камень, вода. Природное, а не пластиковое, как везде.

Девушка, 35 лет

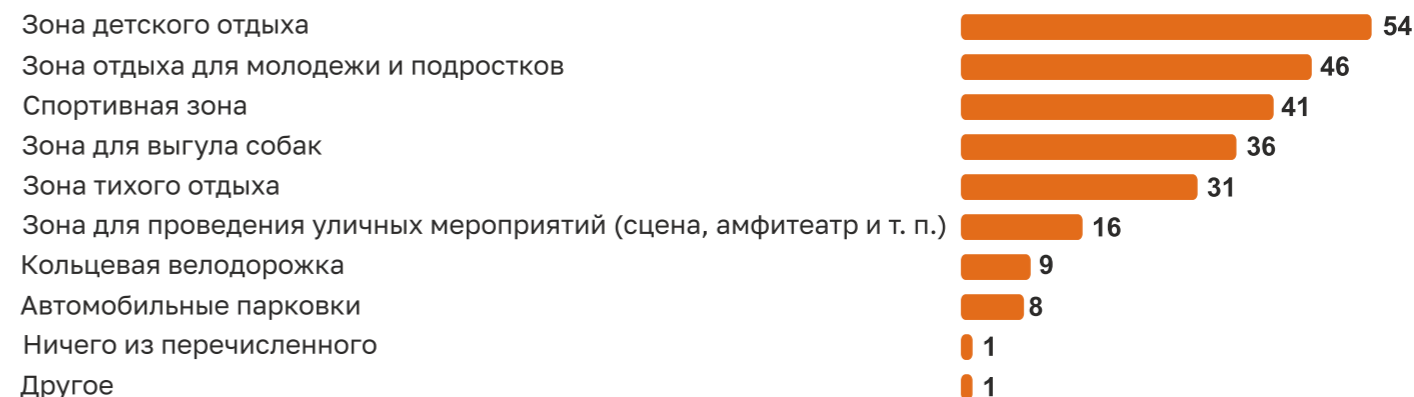
Универсальный развлекательный парк для детей и подростков. Только разделённые по зонам.

Мама двоих детей, 37 лет

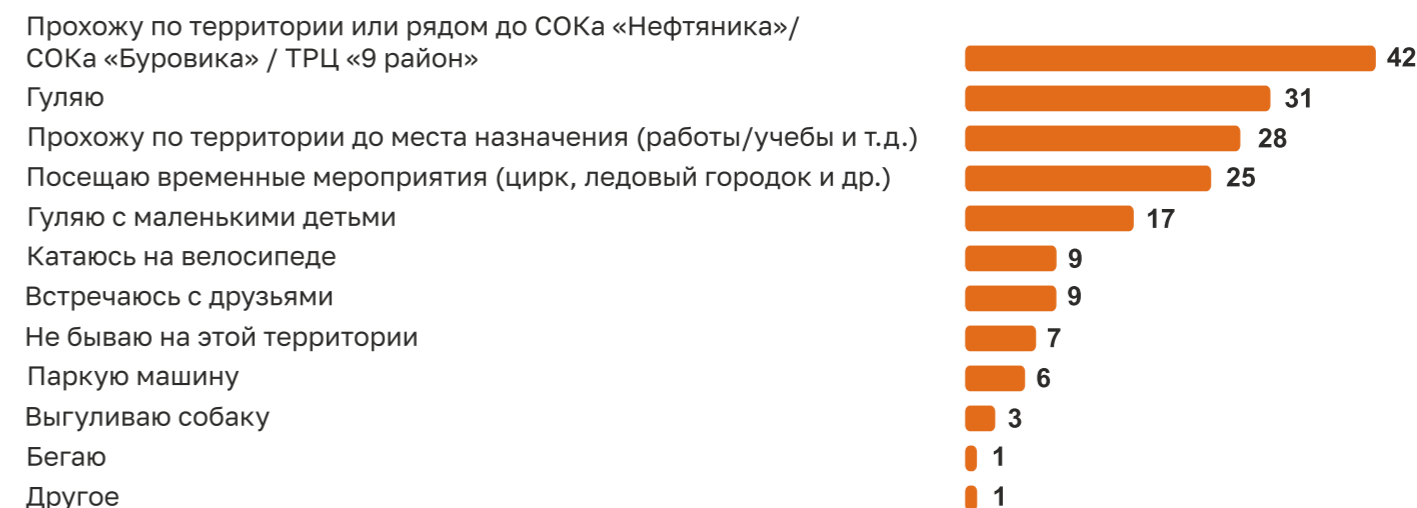
Выводы:

1. Территория в основном используется транзит и место для прогулок
2. Есть запрос прежде всего на необычные детские зоны, а также на зоны для молодёжи и подростков
3. Территория является актуальной для благоустройства и больше не считается такой небезопасной как раньше

КАКИЕ ЗОНЫ ВЫ БЫ ХОТЕЛИ ВИДЕТЬ НА ДАННОЙ ТЕРРИТОРИИ (В ПРОЦЕНТАХ)



ДЕЯТЕЛЬНОСТЬ РЕСПОНДЕНТОВ НА ТЕРРИТОРИИ (В ПРОЦЕНТАХ)



ГОТОВЫ ЛИ ВЫ ПОСЕЩАТЬ ДАННУЮ ТЕРРИТОРИЮ В СЛУЧАЕ ЕЕ БЛАГОУСТРОЙСТВА (В ПРОЦЕНТАХ)



Чего хотят стрелевчане?



<p>КУЛЬТУРА Управление культуры, спорта и молодежной политики; Молодежный центр «Пространство»; Историко-краеведческий музей</p>	<ul style="list-style-type: none"> - отразить историю строительства города и посвятить пространство будущему 60-летию Стрелевского; - уличная сцена; - информационные стенды; - интересные детские площадки как раньше и зоны для молодежи; - закрыть территорию от ветра взрослыми деревьями и живой изгородью
<p>ОБРАЗОВАНИЕ Методическое объединение педагогов школ и детских садов</p>	<ul style="list-style-type: none"> - образовательная площадка с оборудованием для демонстрации законов физики и математики и возможностью проведения уроков; - детские и спортивные площадки для детей от 10 лет и старше: высокие горки, много качелей, качели-гнездо, лежаки, скамейки; - интересное освещение и иллюминация
<p>СПОРТ Управление культуры, спорта и молодежной политики; СОК «Нефтяник», скейтеры, самокатеры и ВМХ</p>	<ul style="list-style-type: none"> - закольцованная велодорожка; - асфальтовый памп-трек; - веревочный парк, паркур-зона; - зона отдыха для мам; - интересная игровая площадка для всех (для подростков и для взрослых)
<p>БИЗНЕС АО «Томскнефть» ВНК; Предприниматели города</p>	<ul style="list-style-type: none"> - отразить наукоемкое производство нефтяной отрасли в макетах, а на примере научных стендов показать принципы работы оборудования; - постепенное внедрение дизайн-кода; - точка подключения для фудтраков
<p>МАЛОМОБИЛЬНЫЕ ГРУППЫ НАСЕЛЕНИЯ Общественная организация лиц с ОВЗ «Добродейя»; жители с ОВЗ</p>	<ul style="list-style-type: none"> - инклюзивное пространство; - при необходимости – предусмотреть пандусы с нормативным уклоном
<p>ШКОЛЬНИКИ И МОЛОДЕЖЬ</p>	<ul style="list-style-type: none"> - игровая и спортивная площадка для подростков (14–15 лет); - сцена и амфитеатр; - интересное озеленение; - велодорожка по всей ул. Строителей + прокат; - карта города с микротопонимами; - сувенирная лавка с айдентикой города; - абстрактные арт-объекты как фотозоны; - выставочные стенды с qr-кодами; - батуты, веревочный парк, памп-трек, скалодром; - лавочки с подогревом, гамаки; - доска почета для учителей и учеников
<p>РОДИТЕЛИ С ДЕТЬМИ</p>	<ul style="list-style-type: none"> - новые необычные детские площадки с лазалками; - высокие горки и много качелей; - динамическое оборудование
<p>СТАРШЕЕ ПОКОЛЕНИЕ</p>	<ul style="list-style-type: none"> - сделать парк для всех, а не только для детей; - место для тихого отдыха; - столы для шахмат и домино
<p>ЖИТЕЛИ СОСЕДНИХ ДОМОВ</p>	<ul style="list-style-type: none"> - предусмотреть пешеходные связи с дворовыми территориями дома по ул. Строителей, 80, где в 2024 г. будет благоустроен двор; - предусмотреть гостевые парковки; - решить проблему с общественным туалетом (за счет строительства уличного или договоренности с предприятиями, расположенными рядом)

ОСНОВНЫЕ ЗАПРОСЫ



необычная игровая площадка для всех



научная площадка с оборудованием для демонстрации законов физики и возможностью проведения уроков



отразить историю строительства города и посвятить пространство будущему 60-летию Стрелевского



памп-трек и велодорожка



многообразие необычной иллюминации и световых арт-объектов



места для тихого отдыха



сцена с навесом и амфитеатр



инклюзивное пространство



точки для фудтраков



БЕЛЫЕ НОЧИ

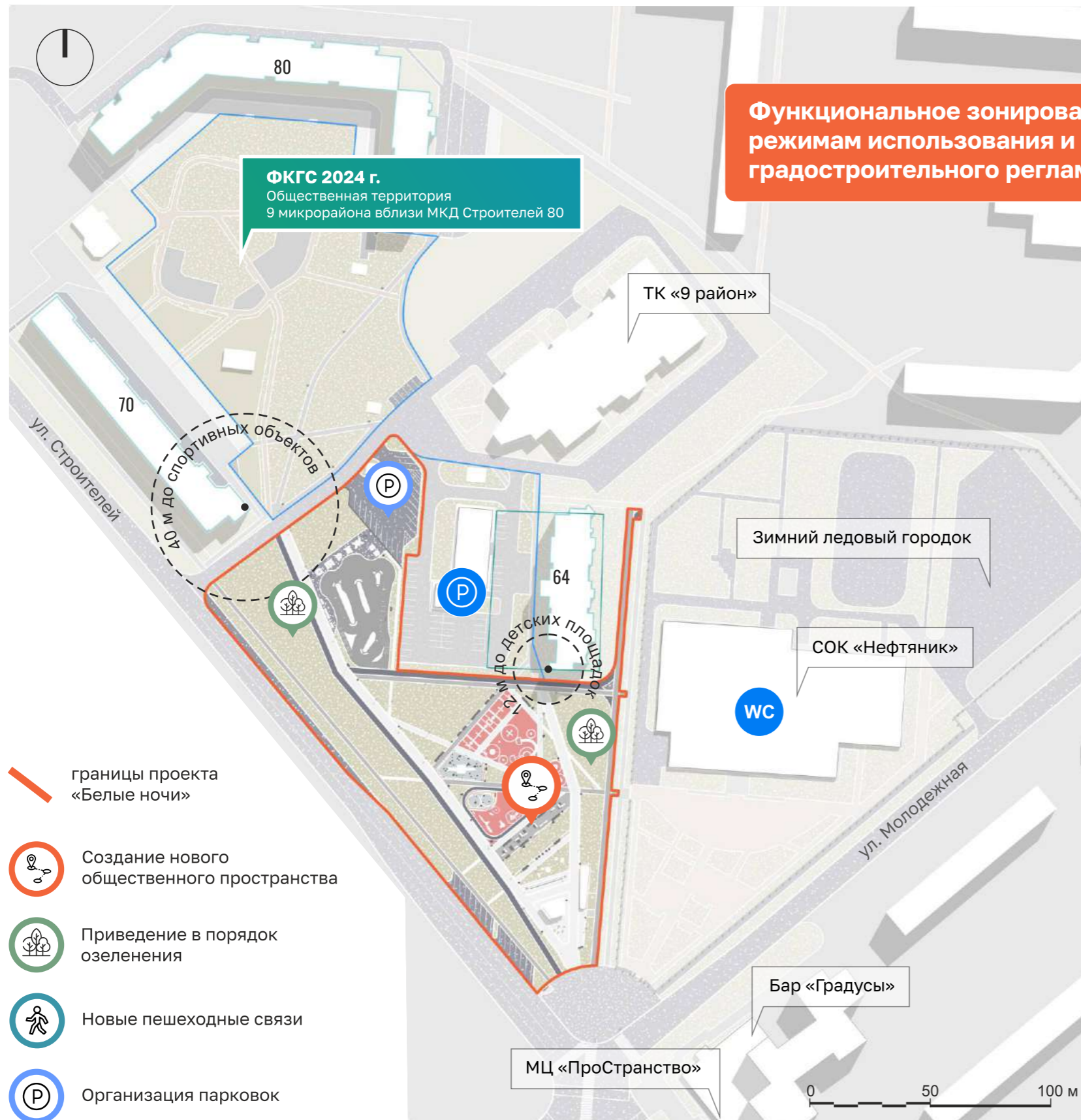
*парк о прошлом и будущем
истории и науке*

Концепция проекта – создание нового общественного пространства в честь шестидесятилетия города, наполненного историей и создающего условия для всестороннего развития молодого поколения.

Решения разработаны в рамках формирования рекреационного каркаса города, с учетом потребностей и запросов местных жителей и сообществ, согласно стратегическим задачам развития города.



Генеральный план Общая схема территории проекта



Функциональное зонирование соответствует режимам использования и требованиям градостроительного регламента¹

Схема функционального зонирования



- Входная зона
- Научно-игровая зона
- Зона тихого отдыха
- Буферная зона
- Зона памп-трека
- Зона парковки

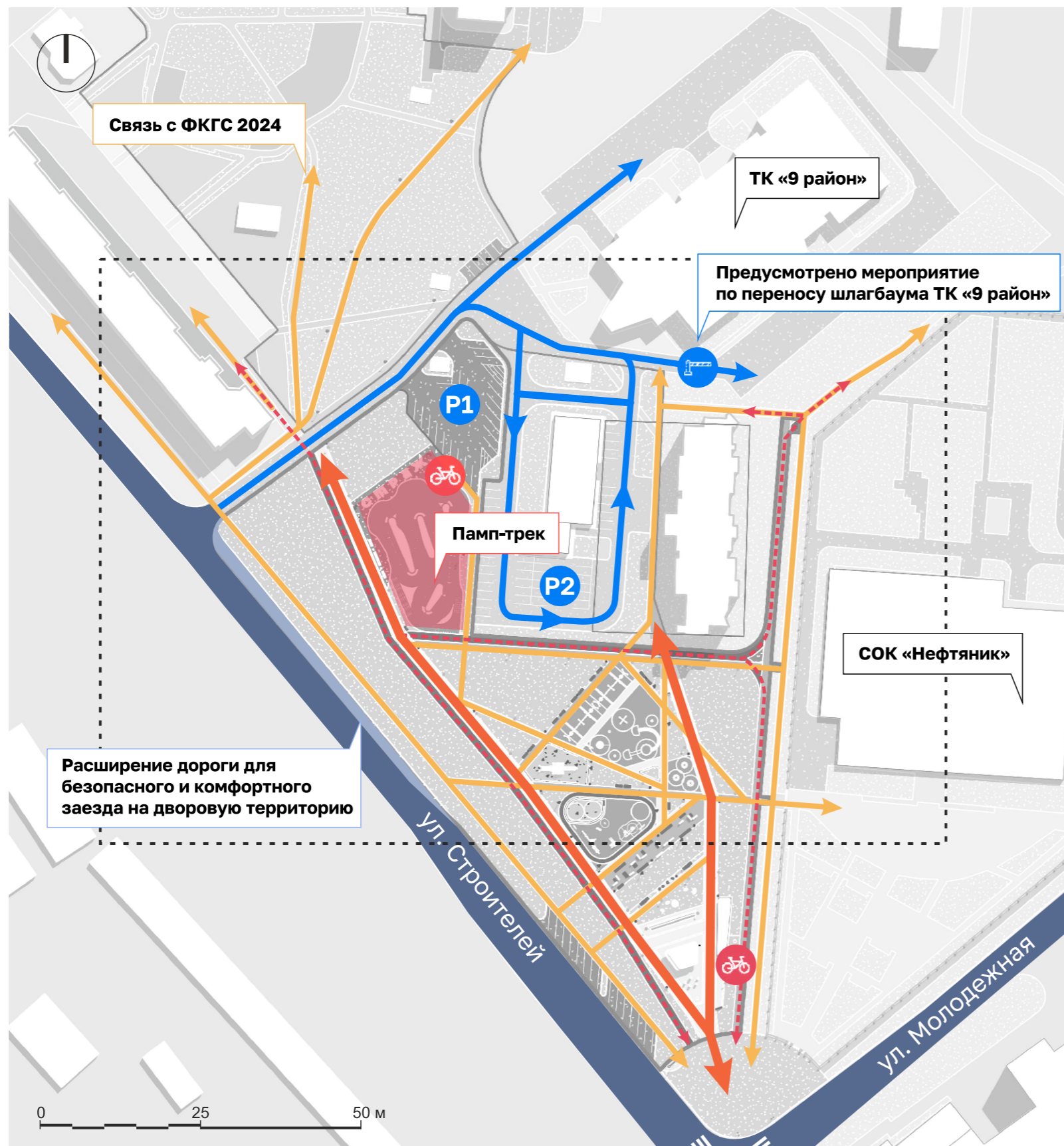
- границы проекта «Белые ночи»
- ⦿ Создание нового общественного пространства
- 🌿 Приведение в порядок озеленения
- 🚶 Новые пешеходные связи
- P Организация парковок

Функциональное разнообразие общественной территории сбалансировано и отвечает запросам населения. Логика пространственной организации основана на организации комфортного пространства:

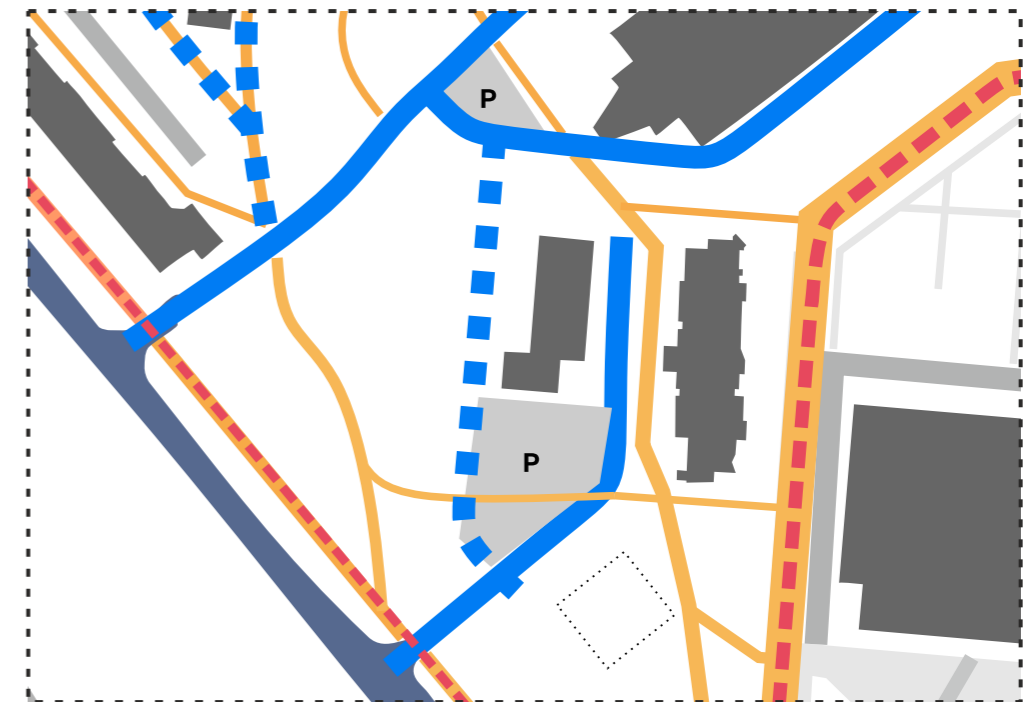
- функциональные зоны расположены внутри основных транзитов;
- буферная зеленая зона отделяет парк от дороги;
- шумные объекты расположены на нормативном расстоянии от фасадов жилых домов;
- предусмотрены дополнительные парковочные места.

¹см. Раздел 4.3 Схема границ зон охраны, режимов использования земель

Схема пешеходно-транспортной организации



Предпроектная организация потоков



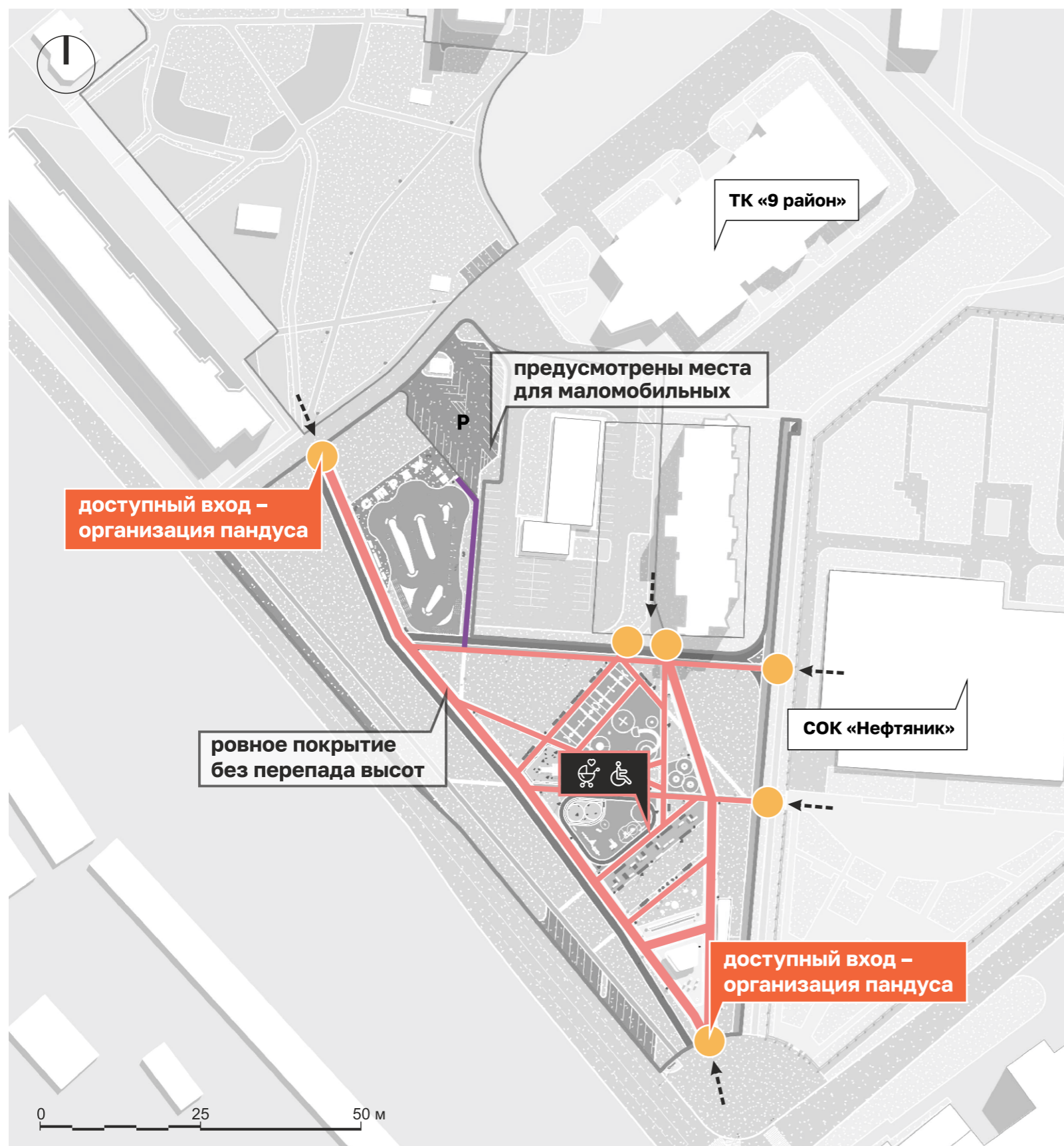
Проектом учитываются существующие и формируются новые транспортно-пешеходные связи, для увеличения доступности общественной территории.

- основной транзит
- дороги районного назначения
- пешеходные пути
- дороги местного назначения
- велосипедный транзит
- велопарковка

P1 Парковочные места для посетителей пространства

P2 Организованная парковка для 64 дома
 На данный момент для 64 дома территория проектирования является местом стихийных парковок. И основной запрос жителей — сохранение придомовых парковочных мест. Также в этом решении предусмотрен круговой проезд для обслуживания ЦТП.

Схема доступности территории и учет особых потребностей жителей




Если будет возможность беспрепятственно добираться до красивых мест и интересных объектов, проводить больше времени на природе – это существенно повысит качество жизни тех, для кого не все места в городе доступны. Кроме того, комфортная среда для маломобильных – комфортна для всех!




Надежда Почуева
поэтесса, почётный Ветеран
Всероссийского общества слепых

Проектные решения учитывают интересы различных групп с особыми потребностями:

- Все основные пешеходные пути выполнены из бесшовной плитки.
- 70 % детского оборудования инклюзивно.
- Информационные таблички и панно расположены на доступном всем пользователям уровне.
- Для удобства старшего поколения лавочки оборудованы подлокотниками и спинками.

 пешеходные пути с ровным покрытием, доступные для всех категорий пользователей

 доступ на территорию с парковочных мест

 входы в парк

P парковочные места

Основные зоны



ПОТЕНЦИАЛЬНЫЕ ПОЛЬЗОВАТЕЛИ:

- семьи с детьми
- воспитанники детских садов и ученики школ
- подростки и молодежь
- туристы из соседних городов (семьи с детьми)
- воспитанники учреждений культуры и спорта
- пожилые люди
- творческие коллективы
- маломобильные группы населения
- велосипедисты, скейтеры, самокатеры
- предприниматели

КЛЮЧЕВЫЕ ЗАПРОСЫ СООБЩЕСТВ:



**НОВЫЕ ТОЧКИ
ПРИТЯЖЕНИЯ ДЛЯ ВСЕХ**



**ПРОФЕССИОНАЛЬНАЯ
ИНФРАСТРУКТУРА
ДЛЯ СПОРТА**



**ИСТОРИЯ
И ОБРАЗОВАНИЕ**



**ИЛЛЮМИНАЦИЯ
И АРТ-ОБЪЕКТЫ**



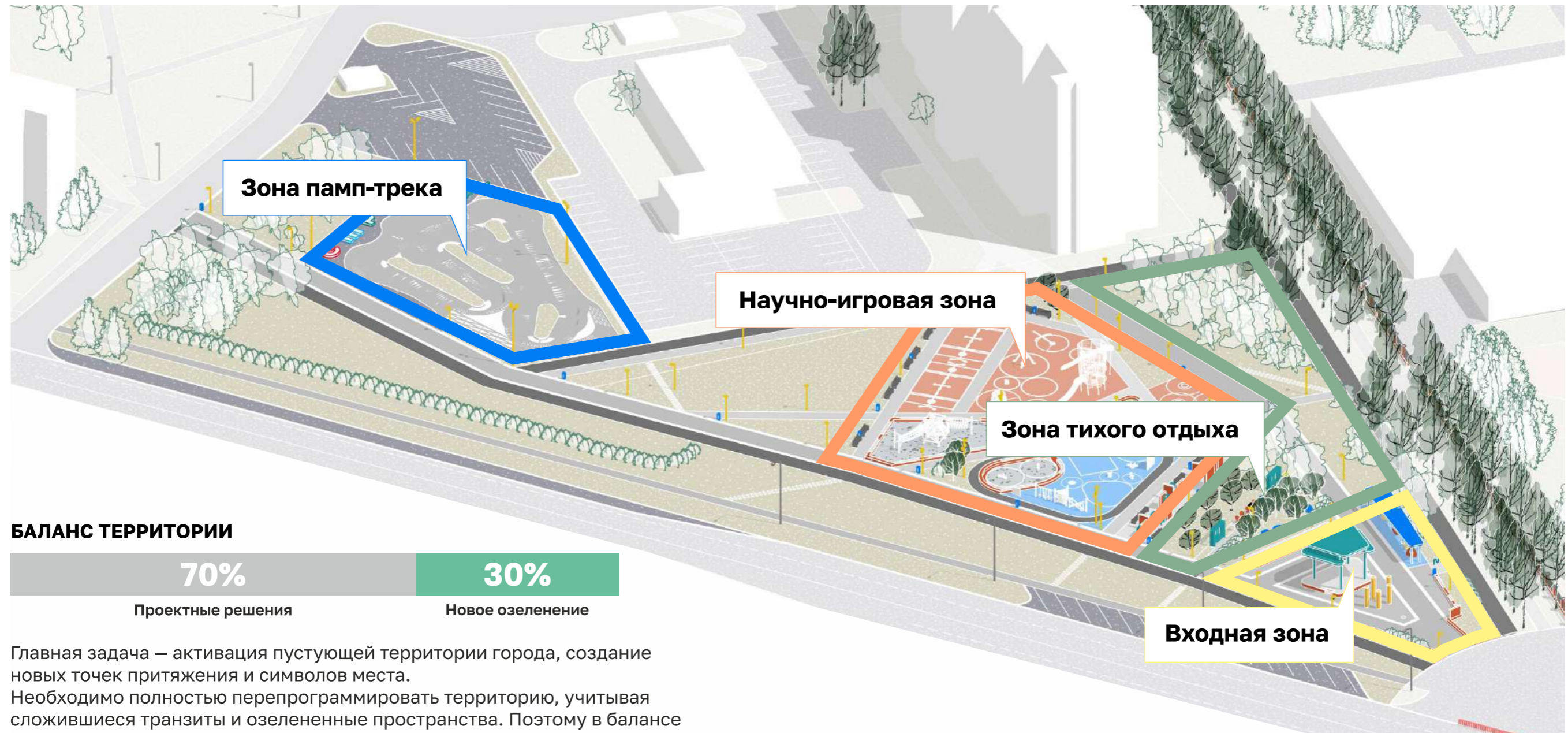
**ИНФРАСТРУКТУРА
ДЛЯ МЕРОПРИЯТИЙ**



ДОСТУПНАЯ СРЕДА



**МЕСТА ДЛЯ
ТИХОГО ОТДЫХА**



БАЛАНС ТЕРРИТОРИИ



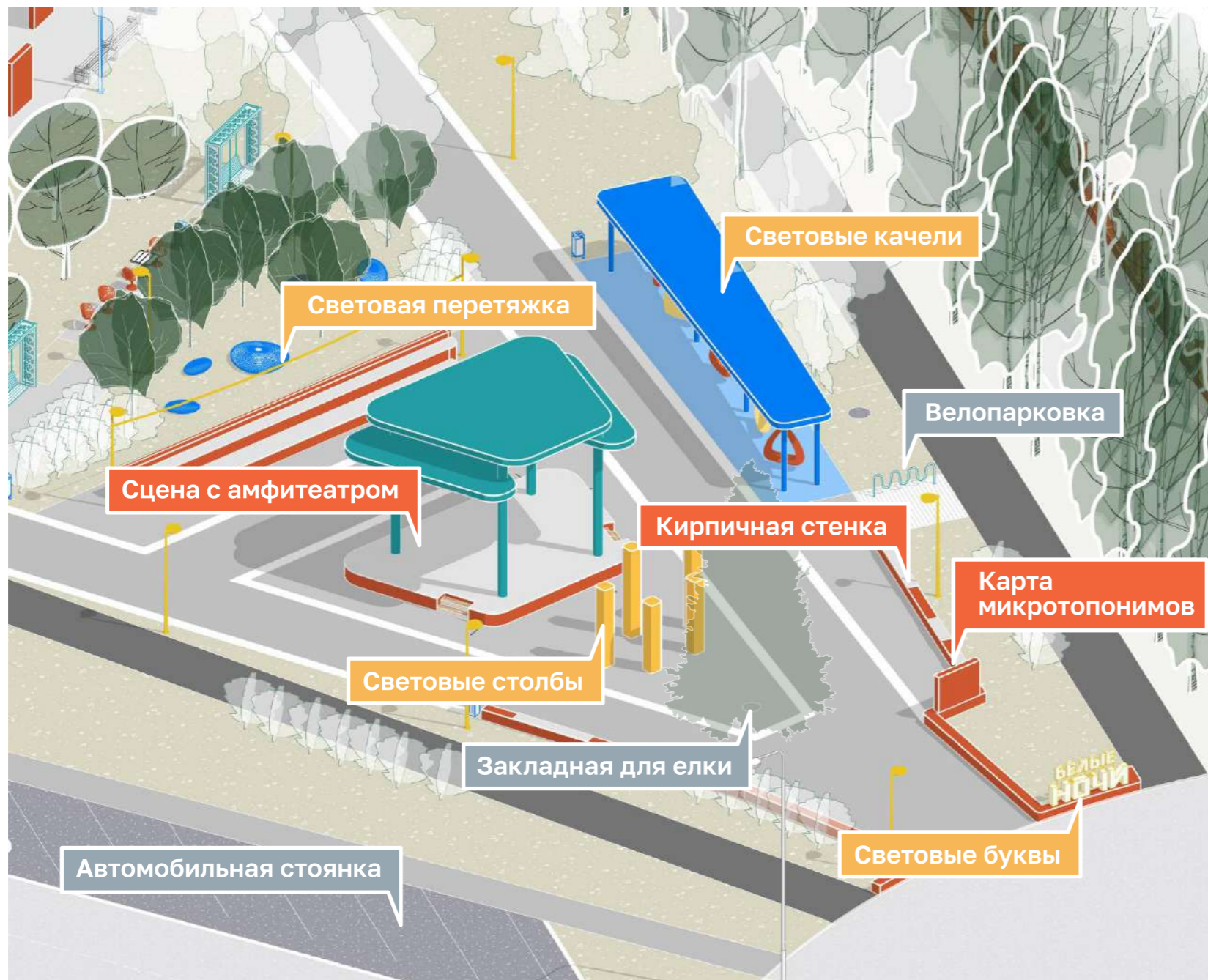
Главная задача — активация пустующей территории города, создание новых точек притяжения и символов места. Необходимо полностью перепрограммировать территорию, учитывая сложившиеся транзиты и озелененные пространства. Поэтому в балансе территории приоритет переходит благоустройству и новому озеленению.

Входная зона



Входная зона встречает посетителей пространства смысловыми и функциональными объектами, здесь распределяются потоки и формируются новые точки притяжения: сцена с амфитеатром, карта микротопонимов, световые буквы, перетяжки, столбы с идентичностью города и качели.

Большим запросом жителей были световые элементы, как отражение «Белых ночей», а в качестве основного материала выбран кирпич, который подчеркивает связь с окружающей застройкой и историей города.



+



КИРПИЧ И СВЕТ – ЭТО МЕТАФОРА ПРОШЛОГО И БУДУЩЕГО, КОТОРЫЕ ОБЪЕДИНЯЮТСЯ В ПАРКЕ.



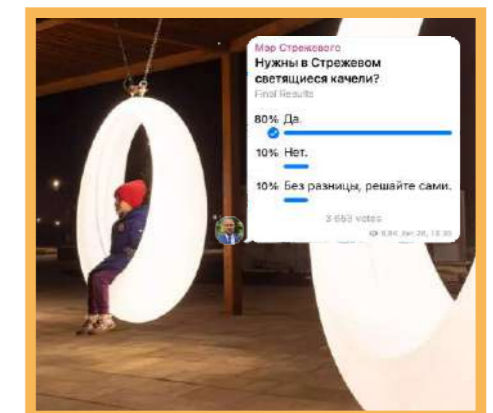
Карта микротопонимов
Керамическая карта, отображающая микротопонимы Стрежевого. Будет изготавливаться местным художником Игорем Репниковым.



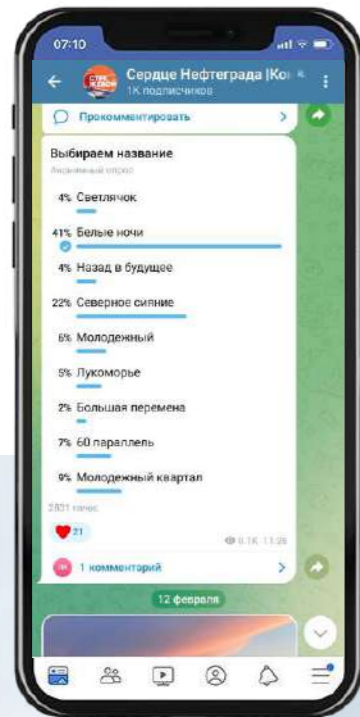
Кирпичная подпорная стенка
Обрамляет вход в парк и направляет вдоль основных транзитов. На ней расположены места для сидения, ориентированные на площадь.



Световая перетяжка
Новый символ места. Был проведен онлайн опрос по выбору названия будущей световой фразы.



Световые качели
В опросе мэра Стрежевого большинство жителей города проголосовали за появление качелей нового типа.



Один из важных символов нового места — его название, для выбора которого в социальных сетях проекта был проведен сбор предложений и после голосования. Всего проголосовало около 3000 жителей и из девяти предложенных вариантов с большим отрывом выбрали название **«Белые ночи»**.

БЕЛЫЕ НОЧИ — ЭТО БОЛЬШЕ, ЧЕМ ПРОСТО НАЗВАНИЕ!

- в Стрежевом и правда летом белые ночи! Город находится на той же 60 параллели, что и Санкт-Петербург.
- 35 лет назад название **«Белые ночи»**, также сообщество выбрали для нового ресторана который, распологался в здании напротив будущего парка.



«Северная звезда» от 1989 года

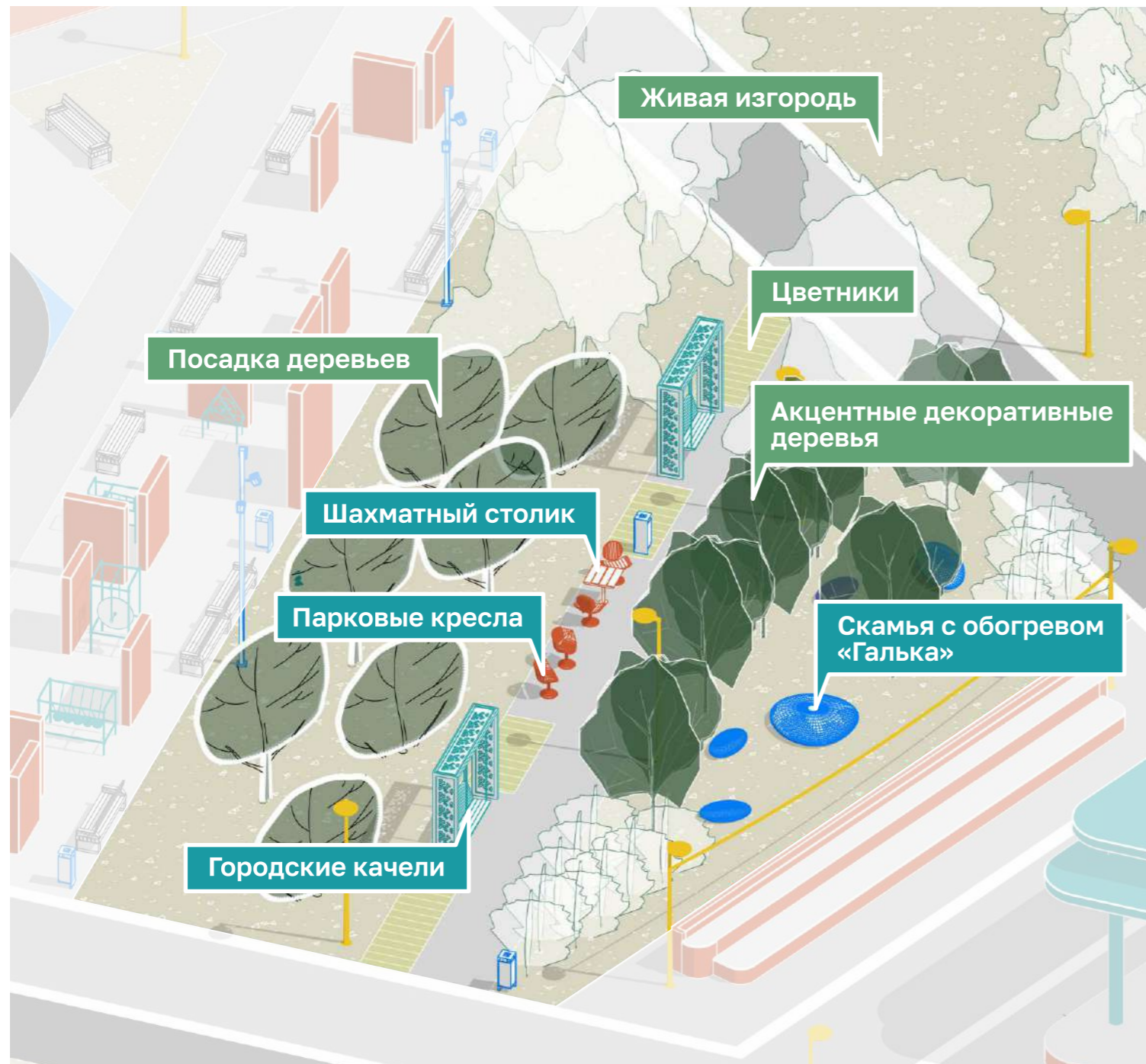


Зона отдыха



Зона отдыха предназначена для всех социальных и возрастных групп. Именно здесь формируется основной зеленый каркас пространства, для создания максимально уединенной и уютной зоны: высаживаются новые деревья и кустарники, формируются цветники.

Разнообразие МАФ предоставляет широкий выбор посетителю, где и как он хочет отдохнуть: устроить пикник среди деревьев, покачаться на парковых качелях, сыграть в шахматную партию или просто посидеть в одиночестве.



НОВОЕ ОЗЕЛЕНЕНИЕ И РАЗНООБРАЗИЕ МАФ СОЗДАЮТ ТИХУЮ И УЮТНУЮ ЗОНУ В ЦЕНТРЕ ПАРКА.



Скамья с обогревом «Галька»



Качели городские «Графит»




Кресло парковое «Хайтек»



Стол для шахмат

А вот на счет столиков, думаю, хорошая идея. В летнее время будут дети с лагерей приходить, они же могут разные настольные игры с собой брать. Не обязательно шахматы и шашки. В общем, проект супер! Желаю победы и реализации!

Катерина Лавр
комментарий из Telegram





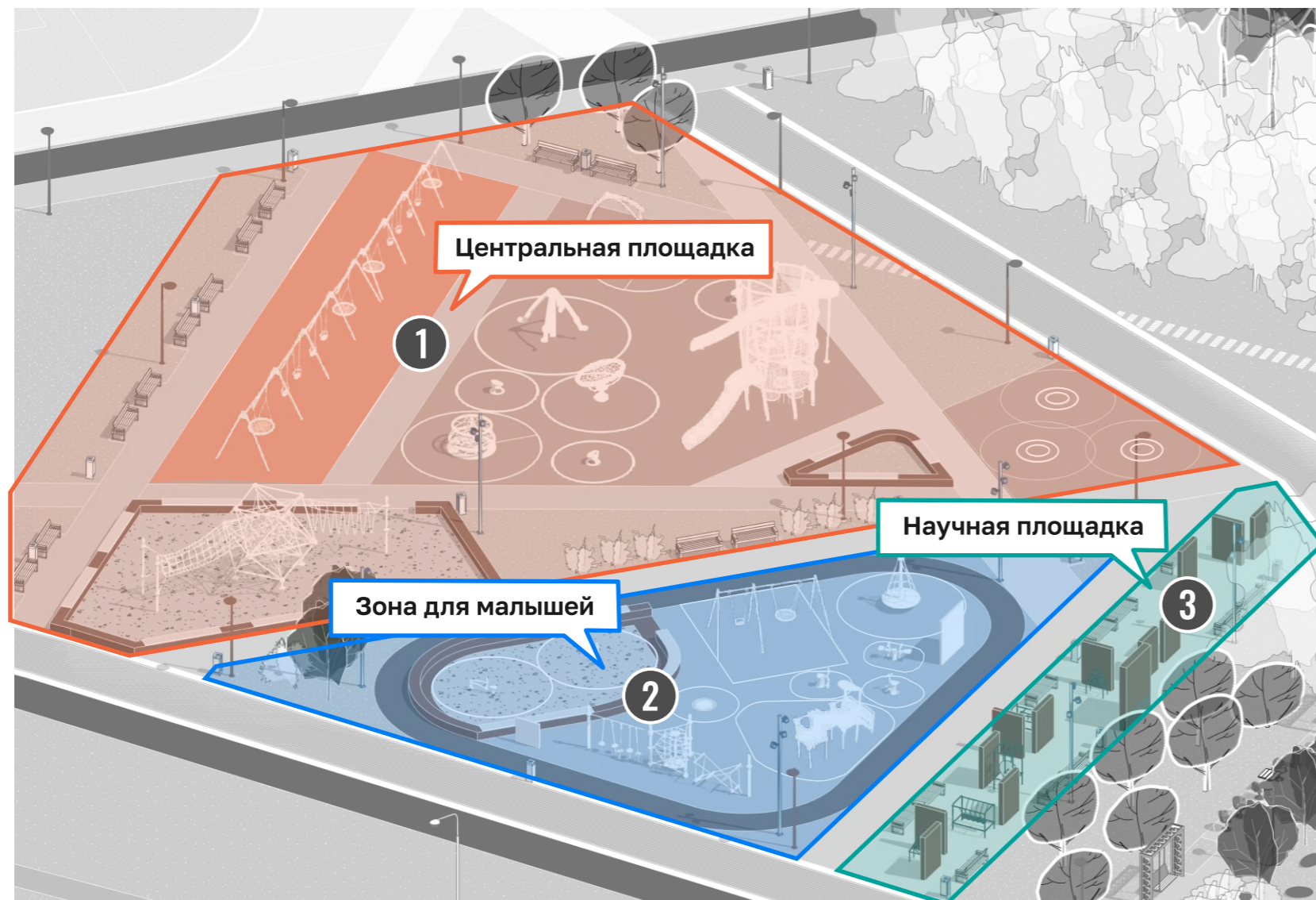
Игровая зона

Одним из главных запросов горожан при проектировании пространства было создание центральной общегородской детской площадки с уникальным оборудованием, не имеющего аналогов в городе.

В телеграм-канале «Сердце Нефтеграда» жители Стрежевого активно обсуждали идеи по наполнению детской игровой зоны и делились своими предложениями в комментариях канала.

В результате чего поступило множество предложений об установке высокой горки, а также различного рода каруселей и лазательных комплексов. Особое внимание получили большие качели, доступные как для детей, так и для взрослых.

Анализируя все запросы были сформированы три ключевые зоны: центральная площадка, зона для малышей и научная площадка.



Что-то необычное для маленьких детей. Площадок в городе много, но они все одинаковые: горки, качели, комплексы. Все одно и то же. Хочется что-то большое, масштабное на этой территории.

Девушка, 35 лет
(из анкеты)



1 Центральная площадка

Ключевая зона для активного отдыха и развлечений. Здесь установлены различные игровые конструкции, карусели, большие качели, а также самая высокая горка в Стрежевом!



2 Зона для малышей

Создана для самых маленьких посетителей пространства. Она повторяет основные игровые функции центральной площадки, но с оборудованием для детей до 7 лет.



3 Научная площадка

Уникальное место, где дети могут погрузиться в увлекательный мир экспериментов. Площадка станет не только местом для игр, но и образовательным пространством.

Игровая зона Центральная площадка



1 Зона с самой высокой горкой в Стрежевом!

Ключевая зона центральной детской площадки, ориентированная на детей старше 7 лет и подростков. Здесь появятся динамичные игровые элементы, различного рода карусели и качалки. А главной доминантой площадки станет высокая «Сторожевая башня» с двумя горками разной высоты для детей всех возрастов.



2 Лазательный комплекс

Зона с лазательным комплексом вынесена в отдельную мини-зону по ряду причин. Основное – высота падения у данного оборудования не позволяет разместить ее в центральной части с покрытием из наливной резиновой крошки. В результате этого была сформирована зона с покрытием из гальки и кирпичной подпорной стенкой вдоль нее.



3 Зона для всех

Это зоны, доступные как для детей, так и взрослых. Большой запрос от горожан был на создание активности для всех. Особое внимание получили большие качели, поэтому проектом предусмотрены сразу 2 рамы для качелей с 12 посадочными местами, 4 из которых по типу «гнездо».



КИРПИЧНЫЕ СТЕНКИ

Небольшой, но важный элемент, дополняющий пространство – подпорные стенки из кирпича с местами для сидения. Они выступают в качестве визуального элемента, отсылающего к истории города, а также барьером между покрытиями из гальки и тротуарной плитки.





1 Своя площадка для малышей!

Главная цель создания зоны для самых маленьких — исключить конфликт между детьми разных возрастных групп на детской площадке. Поскольку центральная зона очень насыщена уникальными элементами, нетипичными для Стрежевого, она, безусловно, привлечет внимание малышей. Чтобы это исключить, была создана отдельная зона, повторяющая функции центральной, но подходящая для игр детей младшего возраста.

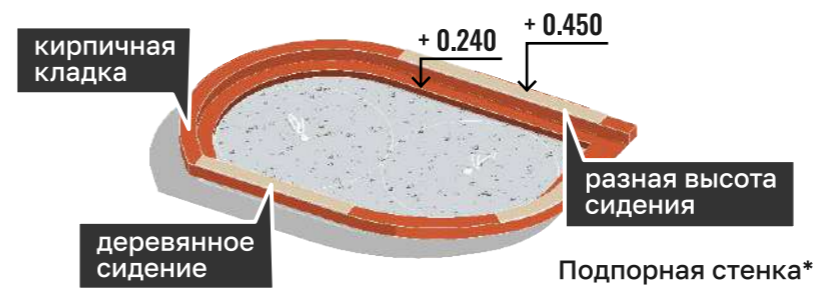


2 Детская велодорожка

3 Зона с экскаваторами

Песочные экскаваторы стали одной из главных точек притяжения для детей и их родителей в Индустриальном парке, поэтому жители очень просили установить их и в новом общественном пространстве.

По периметру песочницы расположена подпорная стенка, разграничивающая разные типы покрытий и создающая дополнительные места для сидения.

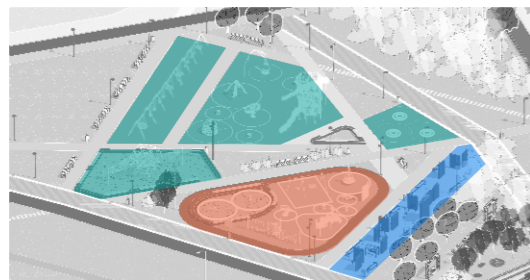


ПОДПОРНАЯ СТЕНКА

В данном случае подпорная стенка служит не только ограждением и связующим элементом для всего парка, но также является скамьей для мам и детей. Профиль подпорной стенки предполагает, что сидеть на ней смогут как дети (со стороны песочницы), так и их родители (снаружи). Для удобства игры с детьми, сидения находятся на разной высоте.



Игровая зона Научная площадка

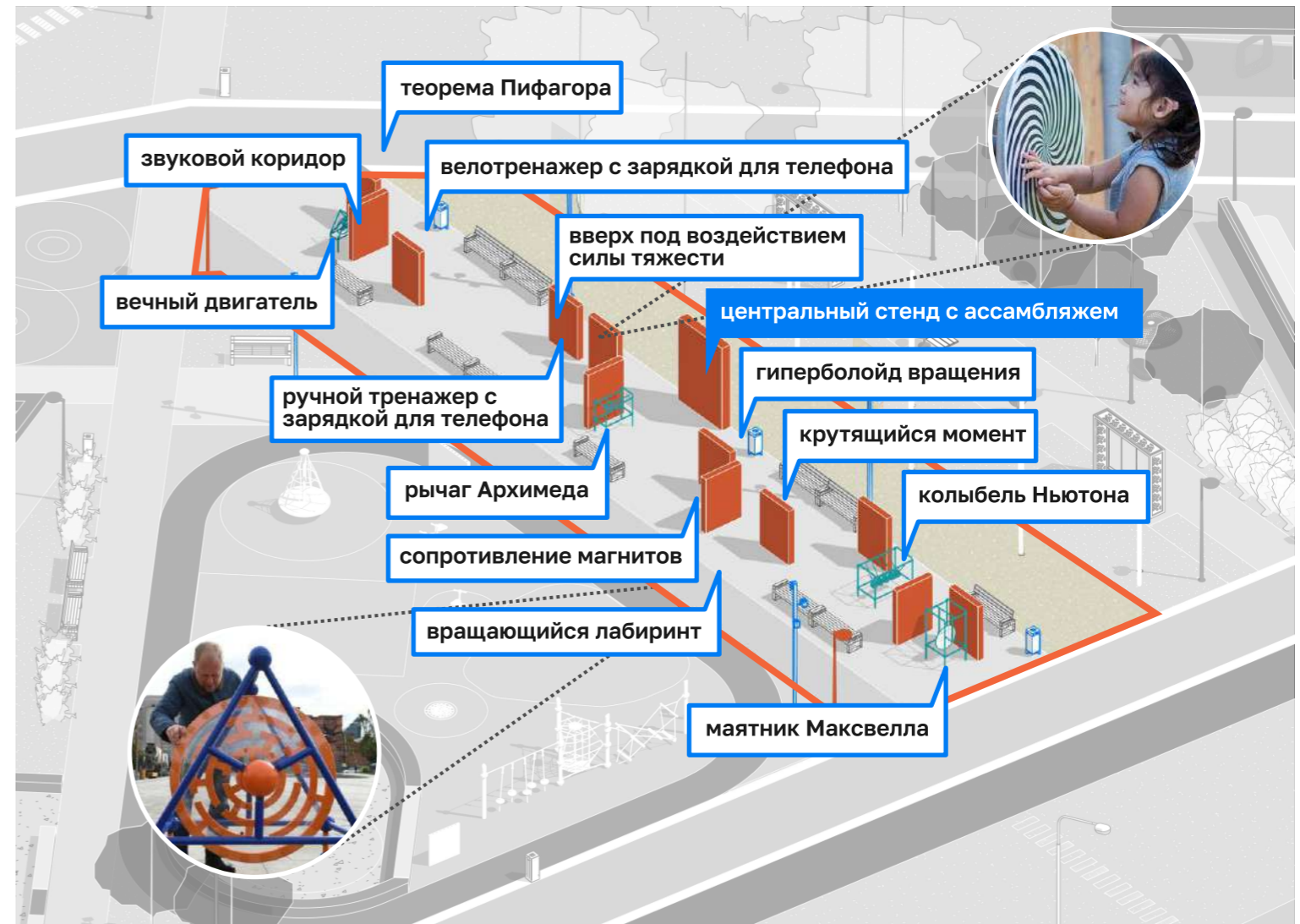
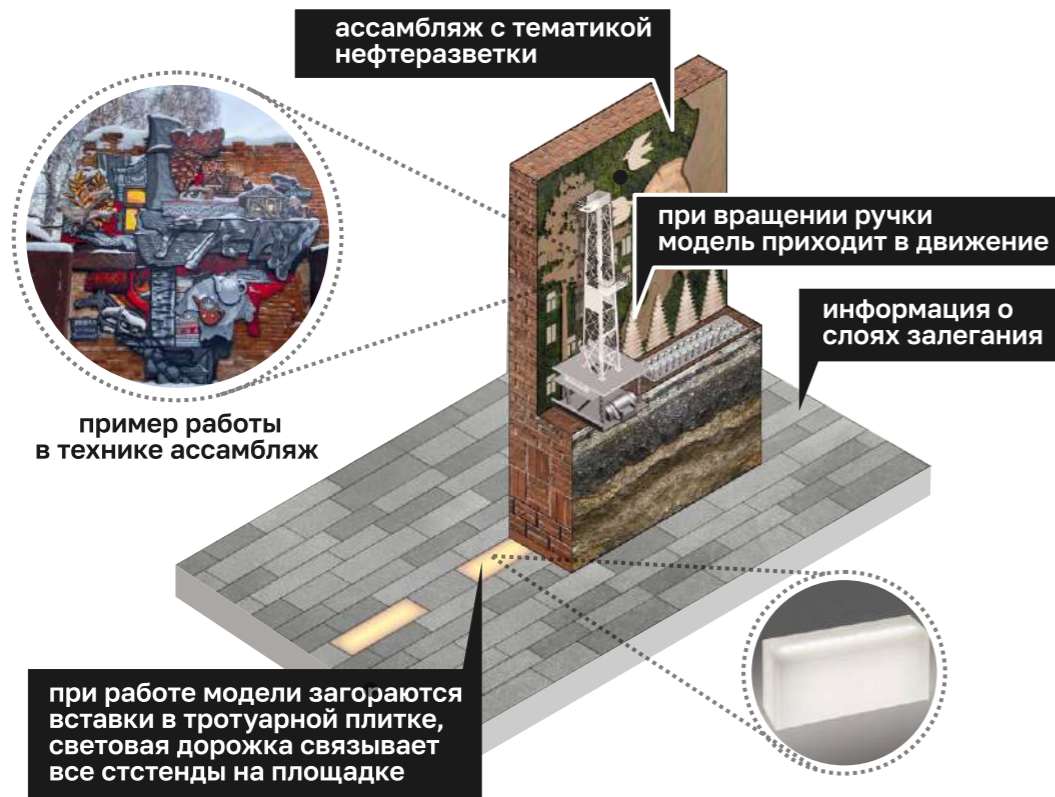


- Центральная игровая зона
- Детская зона для малышей
- Научная площадка

Научная площадка является одной из зон проектируемого игрового пространства и сочетает в себе как развлекательную, так и научно-познавательную функцию. Площадка поможет детям понять, как законы физики находят применение в повседневной жизни и нефтяной отрасли. Во время игр узнают о простейших механизмах, вроде рычагов и блоков, и познакомятся с принципами их работы. Также планируется проведение образовательных занятий на территории с демонстрацией применения этих принципов в реальной жизни.

Помимо прочего, доминантой площадки выступит интерактивный стенд, наглядно демонстрирующий принципы действия физических законов в нефтедобывающей отрасли.

Концепция интерактивного стенда



Для понимания механики полного цикла нефтедобывающей отрасли, интерактивный стенд соединен с отдельными элементами, демонстрирующими физические законы, применяемые в процессе производства.

Научное оборудование в производстве нефтедобычи

Крутящийся момент  иллюстрирует принцип работы станка-качалки	Звучовой коридор  применяется в радарных уровнемерах	Колыбель Ньютона  метод используется при сейсморазведке	Рычаг Архимеда  применяется в деталях рабочего оборудования
---	--	---	---

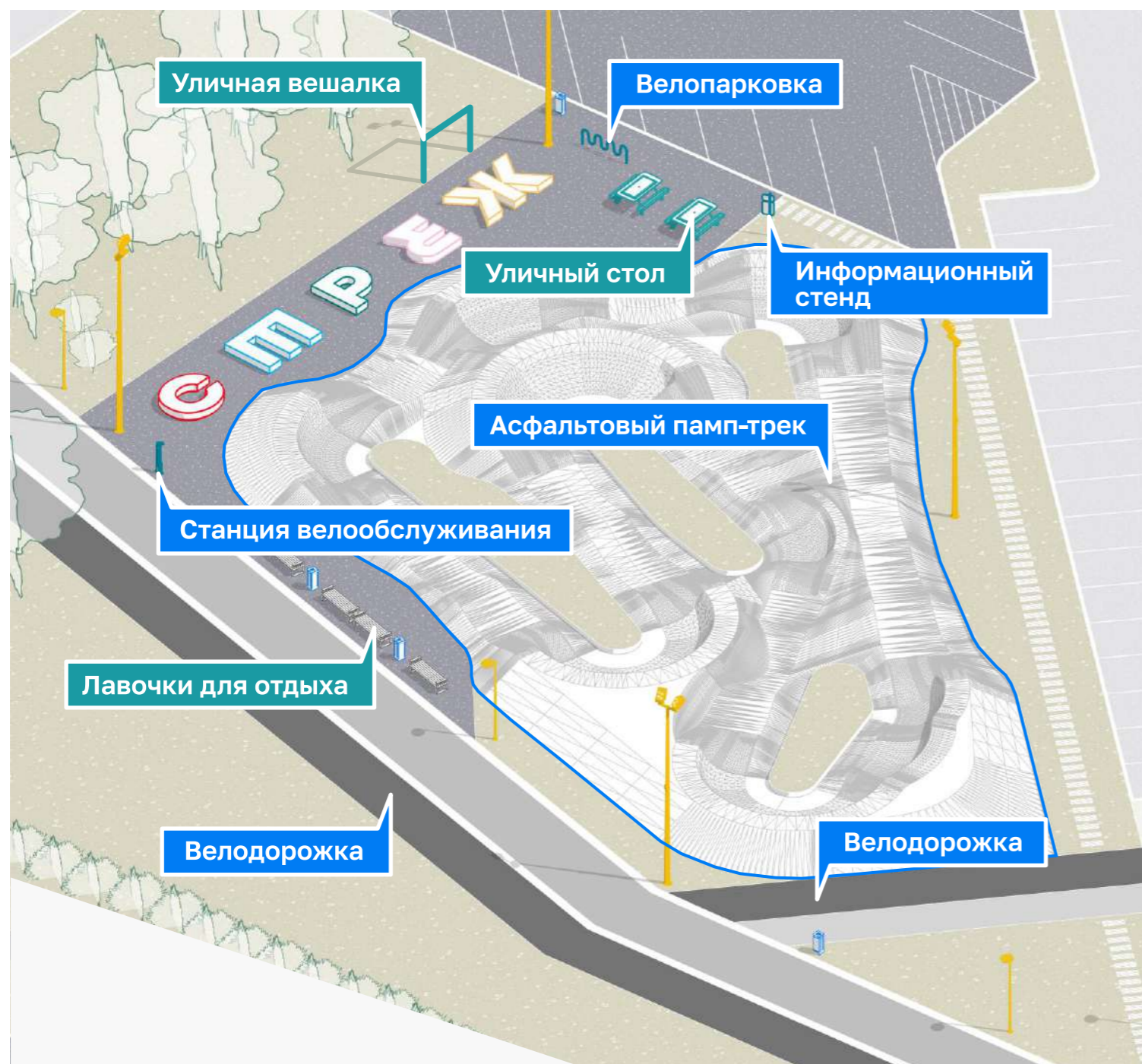


Зона памп-трека



Зона включает в себя асфальтовый памп-трек и молодежную площадку с местами для отдыха. Памп-трек предлагает возможность для занятий экстремальными видами спорта: BMX, МТВ, самокат, скейтбординг и ролики, а также проведения соревнований по этим

направлениям. Зона оснащена велопарковкой, станцией велообслуживания и информационным стендом. Памп-трек дополнен зоной отдыха для спортсменов и молодежи: местами для сидения и уличными столиками.



АСФАЛЬТОВЫЙ ПАМ-ТРЕК И МЕСТА ДЛЯ СИДЕНИЯ ФОРМИРУЮТ АКТИВНУЮ МОЛОДЕЖНУЮ ЗОНУ

А вот для подростков площадок мало. Хотелось бы, чтобы были площадки для паркура, памп-трек, байк-парк. Да и просто необходимы нормальные велодорожки.

Иванов Владимир
комментарий из Telegram



Велопарковка



Станция велообслуживания



Уличная вешалка

В ГОРОДЕ ПОЯВИТСЯ ПЕРВЫЙ В ОБЛАСТИ ПРОФЕССИОНАЛЬНЫЙ АСФАЛЬТОВЫЙ ПАМП-ТРЕК

- максимально тихий (сборные конструкции из фанеры производят гораздо больше шума)
- соблюдена норма расстояний до жилых зданий
- площадь 830 м²

БЛАГОДАря ПАМП-ТРЕКУ ПОЯВЯТСЯ НОВЫЕ СПОРТИВНЫЕ СЕКЦИИ ДЛЯ ДЕТЕЙ И ВЗРОСЛЫХ + СОРЕВНОВАНИЯ РАЗНОГО УРОВНЯ

¹см Приложение Письмо поддержки от Федерации экстремальных видов спорта Томской области и Программу культурно-спортивного событийного наполнения благоустраиваемой территории





КИРПИЧ И СВЕТ — МЕТАФОРА ПРОШЛОГО И БУДУЩЕГО, КОТОРЫЕ ОБЪЕДИНЯЮТСЯ В ПАРКЕ



«**Белые ночи**» — это гораздо больше, чем просто название парка. Это природный феномен Стрежевого, знакомый каждому жителю города.

Название «**Белые ночи**» в советское время носил ресторан, расположенный в здании напротив будущего парка.

И при выборе названия новому пространству с большим отрывом победили именно «**БЕЛЫЕ НОЧИ**», полюбившиеся и прочно засевшие в сердцах стрежевчан.

Формообразование малых архитектурных форм вдохновлено окружающей модернистской застройкой, которая диктует плавные линии скругленных углов и использование кирпича.

Световые столбы — не только освещают пространство, но и подчеркивают идентичность города за счет использования паттерна с местными особенностями.



Керамическая карта, отображающая микротопонимы Стрежевого. Будет изготавливаться местным художником Игорем Репниковым.

В честь 60-летия города, перенимая сложившуюся традицию, в новом пространстве будет заложена капсула времени.



Ассамбляж с буровой вышкой на научной площадке — интерактивный элемент, который знакомит детей с процессами нефтедобычи.

Бренд города в элементах пространства



В рамках заявки «Сердце Нefтеграда»-2022 была разработана айдентика города Стрежевой, которую город успешно внедряет в элементы городской среды. Для поддержания целостности городских пространств было принято решение разработать дочерний бренд новому пространству на основе уже существующего логотипа города и использовать его в элементах, размещаемых в парке.

Логотип «БЕЛЫЕ НОЧИ» специально для проекта разработал местный специалист Денис Свиридов.

СПРЕЖЕВОЙ

БЕЛЫЕ
НОЧИ



Денис Свиридов
специалист сектора ФМиКМ
СКК ППО АО "Томскнефть" ВНК



**ПРИМЕНЕНИЕ АЙДЕНТИКИ
ГОРОДА В МАЛЫХ АРХИТЕКТУРНЫХ
ФОРМАХ ПАРКА**



При выборе ключевого цвета проекта был сделан акцент в сторону классической для Стрежевого палитры. Оранжевый цвет – символ кирпичной застройки города, но так же этот цвет привычен стржежевчанам, поскольку активно используется в качестве основного цветового решения при окрашивании элементов городской среды.

БАШНЯ С ГОРКАМИ – ГЛАВНАЯ ДОМИНАНТА ПАРКА И ВЪЕЗДНОЙ ЗНАК ГОРОДА

Территория проекта расположена сразу на двух въездах в город. Логотип города на высокой башне будет хорошо виден с дороги.







Поэлементный расчет затрат на реализацию проекта. Софинансирование



Укрупненный расчет затрат на реализацию проекта

1	Территория вокруг парка, всего:	7 538,92
1.1	Расширение дорожного полотна до Строителей, 70, всего:	3 819,96
	демонтажные работы	725,13
	расширение дорожного полотна	3 094,83
1.2	Парковка для парка, всего:	3 718,96
	демонтажные работы	313,48
	устройство парковки	3 405,47
2	Общая территория парка, всего:	9 260,93
2.1	Демонтажные работы	1 751,61
2.2	Велодорожки	2 946,36
2.3	Малые архитектурные формы	4 562,96
3	Главная площадь, всего:	4 346,75
3.1	Подпорные стенки	474,65
3.2	Малые архитектурные формы	3 872,11
4	Зона светящихся качелей, всего:	4 259,42
4.1	Малые архитектурные формы	3 954,23
4.2	Площадки с покрытием из ковриков из резиновой крошки, 30 мм	305,19
5	Зона амфитеатра и сцены, всего:	10 474,51
5.1	Амфитеатр	2 733,88
5.2	Сцена	2 739,42
5.3	Навес над сценой	5 001,22
6	Зона тихого отдыха	1 127,92
6.1	Малые архитектурные формы	1 127,92
7	Площадка для малышей	11 852,43
7.1	Велокольцо с покрытием из бесшовной резиновой крошки	675,75
7.2	Площадка с покрытием из бесшов. резиновой крошки, 30/60 мм	3 872,42
7.3	Подпорная стенка из кирпича для песочницы	146,92
7.4	Песочница	108,67
7.5	Малые архитектурные формы детской площадки	7 048,66
8	Научная площадка	6 260,93
8.1	Малые архитектурные формы	6 050,73
8.2	Подпорные стенки из кирпича	210,20
9	Центральная детская площадка	28 721,86
9.1	Центральная игровая площадка: покрытие из бесшовной резиновой крошки, 30/40 мм, резиновых ковриков	8 039,86
9.2	Площадка с покрытием из песка, 300 мм	293,03
9.3	Малые архитектурные формы	20 176,50

9.4	Подпорная стенка из кирпича	212,46
10	Зона памп-трека	15 997,12
10.1	Памп-трек из асфальтобетона	15 007,23
10.2	Малые архитектурные формы	424,55
10.3	Обустройство площадки у памп-трека из асфальтобетона	565,35
11	Покрытия из тротуарной плитки	21 644,93
11.1	Два основных транзита	6 330,11
11.2	Окантовка основных транзитов	2 153,47
11.3	Площади	1 586,44
11.4	Велопарковка и фудтракты	68,67
11.5	Научная площадка	1 511,15
11.6	Дорожки шириной 2м	6 887,28
11.7	Дорожки из шаговых плит	707,82
11.8	Бордюры для тротуарной плитки	2 399,99
12	Замена коммуникаций	13 806,52
13	Освещение	12 268,08
13.1	Работы по устройству системы освещения парка	3 844,70
13.2	Осветительное оборудование	8 423,38
14	Озеленение	1 873,68
15	Прочие расходы (стр. контроль и авт. надзор)	1 300,00
ИТОГО КОМПЛЕКС РАБОТ		150 734,00

Софинансирование

